



Buskerud fylkeskommune
postmottak@bfk.no

10. oktober 2019

Dette brevet sendes på vegne av: DNT Drammen og Omegn, DNT Ringerike, Buskerud orienteringskrets, NOF avd. Buskerud, Oslofjordens friluftsråd, Kongsberg og Omegns Turistforening, Naturvernforbundet i Buskerud, Norges Jeger- og Fiskerforbund Buskerud, Nedre Buskerud krets av Norges speiderforbund, Buskerud Botanisk forening, Drammen klatreklubb, NOTS Drammen og Omegn, Buskerud KFUK-KFUM Speidere

Høringsuttalelse vedrørende Regional plan for Norefjell - Reinsjøfjell

Innledning

Forum for natur og friluftsliv (FNF) viser til Høring av forslag til Regional plan for Norefjell-Reinsjøfjell, og ønsker med dette å avgi en høringsuttalelse til arbeidet med planen.

FNF er et samarbeidsforum mellom natur- og friluftslivsorganisasjonene på fylkesnivå.

Konklusjon/sammendrag

- Norefjell-Reinsjøfjell er et lite fjellområde som allerede er sterkt presset av fritidsbebyggelse fra alle kanter.
- Kartleggingen av det biologiske mangfoldet i området er lite oppdatert, og før en eventuell utbygging må grundig kartlegging og konsekvensutredning foretas.
- Villreinen i området har allerede fått sine leveområder sterkt innskrenket. Det anbefales at det ikke planlegges ny hyttebygging av betydning, før man vet konsekvensene av allerede planlagt utbygging.
- Medvirkning: DNT bør være med som en sentral part i arbeidet med utformingen av en felles sti- og løypeplan.
- Vi har pekt på flere planlagte utbyggingsområder som må utgå av planen fordi de er i konflikt med villrein eller annet biologisk mangfold. Se avsnittene under «Planlagte utbyggingssoner» lengre ned i dokumentet.

Bakgrunn

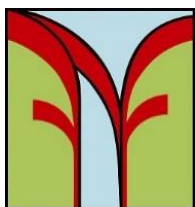
Innledningsvis vil vi utdype vår bekymring for mengden av hytteplaner i fylket. Buskerud har blitt kjent som et av landets fremste fylker for fjell og vinterfriluftsliv, og hyttepresset på de gjenværende fjellområdene er enormt. Veldig mange av kommunene i Buskerud har store planer om utvidelse av sine hyttefelt. De urørte fjell- og friluftsområdene er av stor viktighet, både for lokalbefolkningen og for de som bor i den sentrale østlandsregionen. Planen tilrettelegger for ytterligere hytteutbygging i et viktig og sårbart natur- og friluftsområde. Denne saken er derfor både av nasjonal interesse og av prinsipiell betydning.

Norefjell – Reinsjøfjell er et relativt lite fjellområde som ligger i Buskerud fylke. Fjellet er omkranset av fem kommuner; Nore og Uvdal, Nes, Flå, Krødsherad og Sigdal, som alle har eierinteresser i området. Alle kommunene har fritidsbebyggelse knyttet til fjellområdet, men av ulik mengde. Fjellområdet er et viktig friluftsområde for mange, da det ligger i nærhet til store folkemengder på Østlandet. I området lever også en reinsdyrstamme som trekker mellom Norefjell og Reinsjøfjell, og har således hele fjellområdet som sitt habitat.

Biologisk mangfold

Tidligere i år kom Naturpanelet med en rapport som viser at det biologiske mangfoldet er sterkt redusert, og en tredel av verdens arter står i fare for å bli utryddet. De peker på at arealendringer er den største trusselen mot biologisk mangfold. Med dette til grunn, bør man i mye større grad være føre-var, jf. naturmangfoldlovens §9, og se på den samlede belastningen for et område som en helhet. Norefjell - Reinsjøfjell er et lite og sårbart fjellområde som gjennom lang tid har blitt utsatt for en bit for bit utbygging. Hytteutbyggingene i østlandsområdet må ses på samlet, og konsekvensene dette har på natur- og friluftsområder i regionen må vurderes samlet. Denne planlagte utbyggingen kommer til, hvis realisert, å påvirke det biologiske mangfoldet og føre til en ytterligere oppstykking og begrensning av arters funksjonsområder. FNF Buskerud mener dette taler for at naturmangfoldlovens §10 om samlet belastning bør komme til anvendelse da, samlet sett, alle inngrepene vil gjøre at store, sammenhengende og lite berørte områder påvirkes negativt.

Den regionale planen har kun gjennomført en konsekvensutredning for villrein, ikke for naturmangfold. Dette er for dårlig, og omfattende kartlegging av naturmangfoldet i området må gjennomføres før planen vedtas. Naturvernforbundet gjennomførte i mai i år en kartlegging i forbindelse med høringen av kommunedelplanen for Krødsherad. De fant mange trua og rødlista arter i løpet av én dag. Vi viser til deres uttalelse til kommunedelplanen for Krødsherad, samt deres uttalelse til denne regionalplanen for nærmere informasjon om de kartlagte artene.



Forum for
natur og
friluftsliv
Buskerud

FNF Buskerud, Nedre Storgate 10, 3015 Drammen
Post: c/o DNT Drammen og Omegn, Postboks 305, Bragernes 3001 Drammen
Telefon: 97722812
E-post: buskerud@fnf-nett.no
www.fnf-nett.no/buskerud
Ogr.nr.: 912 888 193

Villrein

Norge har de siste stammene av villrein i Europa, og et særlig ansvar for å ta vare på arten. Det er en arealkrevende art som flytter seg flokkvis over store områder flere ganger gjennom et år. Reinen på Norefjell – Reinsjøfjell stammer fra tamrein, og er derfor noe mindre skvetne enn villrein. De forvaltes likevel som villrein ved at de jaktes på årlig, og vårt nasjonale ansvar for denne flokken skal være på linje med ansvaret for en annen villrein-flokk; den må tas vare på og hensyntas. Dette fjellområdet er lite, og reinen er allerede presset fra mange kanter. Stadig økende turaktivitet i området påvirker reinen og kan presse den ut av sine sesongbundne områder. Særlig er det viktig å ta hensyn til reinens kalvingsområder, og begrense utbygging tett inntil disse områdene. Vi støtter opp under konklusjonen til Punsvik: *«Det volum av hyttebygging og reiseliv som utkastet til Regional plan for Norefjell – Reinsjøfjell legger opp til anses å ville overskride bæreevnen for villreinstammen betydelig på sikt. Resultatet vil trolig bli en liten bestand og et lite leveområde. Det anbefales at det ikke planlegges/vedtas ny hyttebygging av betydning, og ny kunnskap framskaffes.»*

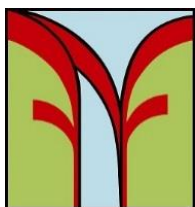
Vi anbefaler på det sterkeste at hyttebygging helt inntil fjellsonen ved reintrekket ved Flatvollen ikke gjennomføres. Dette er en smal korridor for reinen og kan lett bli en barriere mellom viktige vinterbeiter og kalvingsområde, samt sommerbeite. Det ville vært en katastrofe for reinflokken.

Hensynssone vann

Vi påpeker at det er viktig at hensynssonen på 100 meter langs vann og vassdrag overholdes. Norefjell har flere vernede vassdrag.

Medvirkning

Det står i forslaget til den regionale planen at det skal utarbeides en felles sti- og løypeplan for fjellsonen og tilgrensende områder. Dette er bra og nødvendig for å kanalisere ferdselen til områder som kan føre til mindre negativ påvirkning av villreinen og annen sårbar natur, samtidig som det ivaretar friluftsinnteresser. Vi synes det er rart at DNT ikke står sammen med de andre organisasjonene under «ansvar for oppfølging». DNT bør her være med som en sentral part i arbeidet med utformingen av en felles sti- og løypeplan. De har mye kunnskap om ferdsel i sitt stinett og på sine hytter.



Forum for
natur og
friluftsliv
Buskerud

FNF Buskerud, Nedre Storgate 10, 3015 Drammen
Post: c/o DNT Drammen og Omegn, Postboks 305, Bragernes 3001 Drammen
Telefon: 97722812
E-post: buskerud@fnf-nett.no
www.fnf-nett.no/buskerud
Ogr.nr.: 912 888 193

Planlagte utbyggingssoner

Kollen (Flå kommune)

Dette området ligger nær Flatvollen. Utbygging her vil føre til svært uheldig økning i turaktivitet i et særdeles kritisk trekkområde for reinen. I verstefall kan det føre til en fullstendig barriere for reinen, noe som gjør at den må velge mellom enten Norefjell eller Reinsjøfjell. Dette området må ut av planen.

Vollsætran (Flå kommune)

Området har generell stor samlet belastning, og videre utbygging her er uheldig da det er i nærhet til kalvingsområder for reinen. Området må ut av planen.

Laksejuv (Krødsherad kommune)

Området er planlagt i et tidligere urørt område som i tillegg ligger nært reinens kalvingsområde. Området må ut av planen.

Djupsjøen-Gamlesetra OG Tempelseter-Issøen (Sigdal kommune)

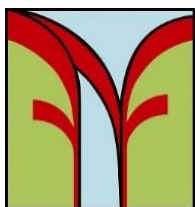
Omfanget av eksisterende og allerede planlagt fritidsbebyggelse er svært stort. En utbygging av hele dette området vil føre til en stor økning i ferdselen i fjellområdene og dermed ytterligere press på villreinområdene. Bebyggelse her i henhold til planforslaget vil gi fritidsbeboerne lite nærturterreng under 1000 meter da utbyggingssonen er lagt helt opptil fjellsonen. Kommunen må redusere dette utbyggingsarealet betydelig. Det bør legges inn en LNF-sone langs hele fjellsonegrensa her av hensyn til naturmangfoldet (inkludert villrein), landskap, friluftsliv, vassdrag, myrområder etc. På den måten får også fritidsbeboerne et nærturterreng i større grad, og bebyggelsen flyttes lengre ned fra fjellsonen. Området slik det er foreslått nå, må ut av planen.

Ved Sandvassetra (Sigdal kommune)

Dette er små områder, men sårbare områder for villreinen da dette er barmarksbeite. Den samla belastningen i Sigdal er allerede stor. Områdene må ut av planen.

Alpin infrastruktur

Det må ikke utvides mer enn det allerede har blitt åpnet opp for i gjeldende planer. Det vil være svært uheldig med ytterligere utvidelse av alpin infrastruktur i fjellet (alternativ 2 og 3), da dette kommer til å beslaglegge enorme områder langt inn i fjellsonen, og medføre stor ferdsel og dermed ytterligere press på villreinområder og biologisk mangfold generelt. FNF Buskerud ser det som naturlig at utvikling av alpin infrastruktur skjer i tilknytning til eksisterende anlegg i Krødsherad (alternativ 1) fremfor å ta i bruk nye natur- og fjellområder.



Forum for
natur og
friluftsliv
Buskerud


FNF Buskerud, Nedre Storgate 10, 3015 Drammen
Post: c/o DNT Drammen og Omegn, Postboks 305, Bragernes 3001 Drammen
Telefon: 97722812
E-post: buskerud@fnf-nett.no
www.fnf-nett.no/buskerud
Ogr.nr.: 912 888 193

Vennlig hilsen

Forum for natur og friluftsliv Buskerud

Linda Williamsen

Vikarierende fylkeskoordinator



Forum for
natur og
friluftsliv
Buskerud

FNF Buskerud, Nedre Storgate 10, 3015 Drammen

Post: c/o DNT Drammen og Omegn, Postboks 305, Bragernes 3001 Drammen

Telefon: 97722812

E-post: buskerud@fnf-nett.no

www.fnf-nett.no/buskerud

Ogr.nr.: 912 888 193