



Asker kommune

[post@asker.kommune.no](mailto:post@asker.kommune.no)

Kopi: Formannskapet i Asker kommune

Asker/ Drammen/ Oslo, 24. mars 2023.

Dette brevet sendes på vegne av BirdLife Buskerud, BirdLife Oslo og Akershus, DNT Oslo og Omegn, DNT Drammen og Omegn, DNT Ringerike, Norges Jeger- og Fiskerforbund Buskerud, Norges Jeger- og Fiskerforbund Akershus, Naturvernforbundet i Buskerud, Drammen klatreklubb, Buskerud KFUK-KFUM Speidere, Buskerud orienteringskrets, NOTS Drammen og Omegn, Buskerud Botanisk forening, Skogselskapet i Buskerud og Telemark.

## Røyken Næringspark, felt D

Innspill til kommuneplanens arealdel

Felt D Røyken Næringspark er et viktig natur- og friluftslivsområde for innbyggere i tidligere Røyken og Hurum kommune. Vi ber kommunen tilbakeføre felt D til LNF-område i kommuneplankartet.

I dette skrevet til kommunen ønsker vi å kommentere følgende:

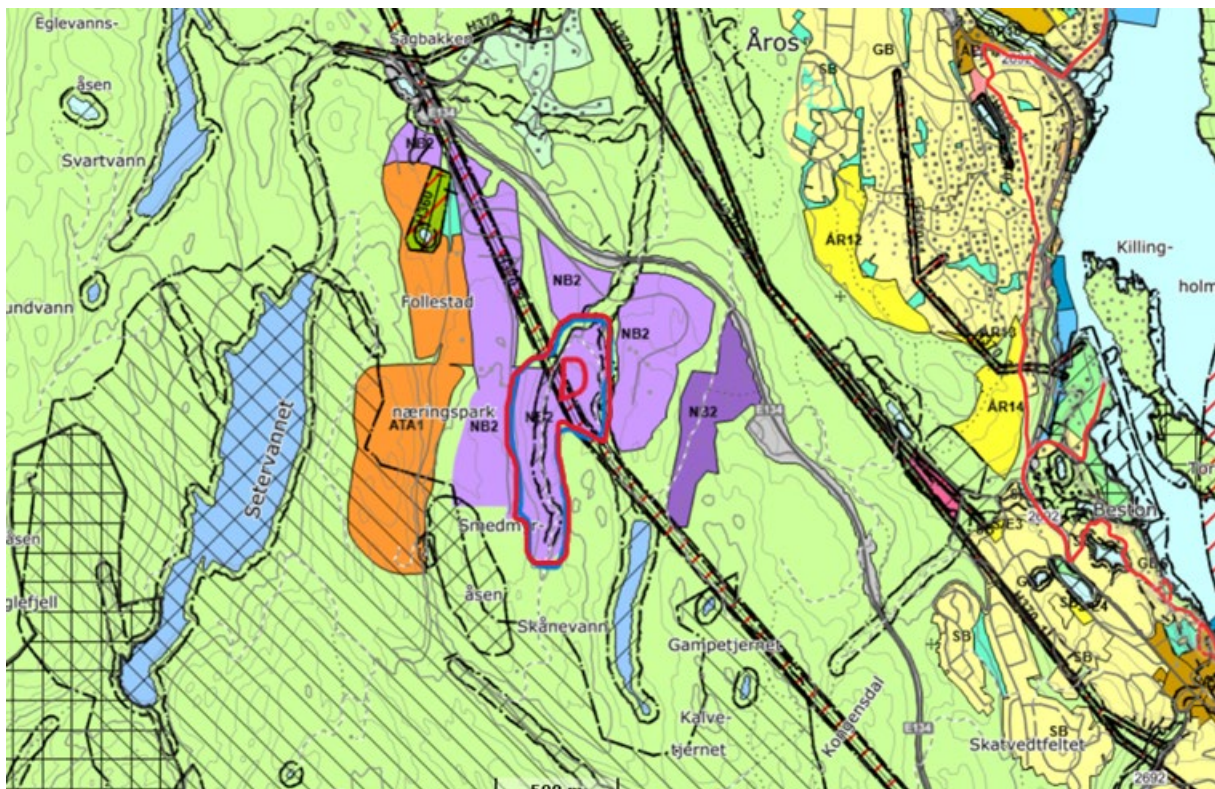
- Utbygging av Røyken Næringspark, felt D, konsekvenser for natur og friluftsliv
- Videre planer om utbygging i Åros
- Planene i strid med Asker kommunes overordnede føringer.

Rambøll AS har meldt oppstart av planarbeid med tilhørende konsekvensutredning, samt planprogram for Røyken Næringsområde – felt D – i mars 2022<sup>1</sup>. Området som ønskes utbygd, er et viktig natur- og friluftslivsområde for innbyggerne i Åros og omegn.

Hele arealet til Røyken Næringspark var i utgangspunktet ubebygget, og en del av et stort skogsområde som strekker seg langs Drammensfjorden og Oslofjorden. Vi mener at det opprinnelige vedtaket om næringsparken i Røyken er basert på tidligere Røyken kommunes behov for å oppgradere økonomien, samt en foreldet tanke om næringsutvikling som ikke er forenlig med Asker kommunes visjoner for fremtiden.

**Vi ber derfor Asker kommune stanse planene om å videreutvikle næringsparken som ikke er forenlig med et moderne Asker, ei heller i innbyggernes interesse.**

Røyken Næringspark består av 5 delfelt. Felt A-C er regulert, og delvis utbygget. For felt D og E pågår det en reguleringsprosess. Hva som er felt D og felt E ser ut til å gli litt i hverandre i planbeskrivelsene. Vi lurer på om disse feltene er endret underveis, og ønsker en klargjøring av dette fra kommunen. Så vidt vi erfarer er det også planer om videre utvikling i marka fra Follestad mot Sætre. Dette vil få store negative konsekvenser for innbyggere og besøkende i området.



Bilde 1: Utklipp fra arealplankartet – felt D som ikke er utbygget markert i rødt, basert på informasjon fra innspillsmøte med Norconsult 19.01.2023.


<sup>1</sup> [Reguleringsplan for Røtken næringsområde, felt D | Asker kommune](#)



Under Innspillsmøte i januar 2023, initiert av Norconsult AS og Isachsen AS, på vegne av Askerhalvøya Eiendom AS, kom det fram flere forslag til hvordan utbygger kan regulere område D, uten å la det få for store konsekvenser for naturen eller friluftslivet. I etterkant av møtet har flere av våre tilsluttede organisasjoner meldt inn at de følte seg overkjørt, at alternativet er utbygging med eventuelt avbøtende tiltak. Våre organisasjoner mener derimot at all videre utbygging bør stanses.

Basert på kartet tegnet av Norconsult, ser det ut til at utbygger tenker at felt D skal gå helt opp mot felt E, og fylle opp dalen med 2,5 millioner masse. Dette betyr 40 meter med masse mellom de to feltene.

## 2.1 Innspill til stiforbindelser fra deltakere på møtet:



Innspill vist på flyfoto med forskjellig målestokk

Bilde 2: Skjermdump fra rapporten «Samlede innspill fra Innspillsmøte 19.01.23» til Norconsult.

Flere organisasjoner har også meldt inn at de ikke fikk invitasjon til Innspillsmøte, og at det var dårlig annonsert. Noen har også gitt tilbakemelding på at de ble avvist i døra. En slik behandling av de frivillige organisasjonene i kommunen er ikke forenlig med Asker kommunes politikk om medborgerskap.

## Utbygging av næringseiendommer

Formålet med Røyken Næringspark er å bygge næringseiendom og massedeponi. Målet er å få flere arbeidsplasser i kommunen. Totalt anslår kommunen at Røyken Næringspark vil kunne gi 400 arbeidsplasser. Vi tror dette anslaget er sterkt overdrevet. **Vi ber kommunen relatere dette til hvor mange arbeidsplasser Follestad Næringspark rommer i dag, og hvor mange av arbeidstakerne som er bosatt i kommunen.**

Konsekvensene av å ødelegge et så viktig naturområde er enorme og uerstattelige. Kommunen bør se på om de antatte arbeidsplassene er mer verdt enn et viktig natur- og friluftsområde. De arbeidsplassene som ble forespeilet i planleggingen av næringsparken med bilpark og lager, er heller ikke forenlig med et mer fossilfritt og CO2-vennlig Asker.

## Svært negative konsekvenser for naturverdier og friluftsliv

Felt D i Røyken Næringspark er i dag et stort skogkledd område med en del større stier. Området inneholder to bekker, Skånevannsbekken og Sandbekken, som renner nedstrøms mot Åroselva. Utbyggingen vil ha negative konsekvenser for både Skånevann og Åroselva (og da også Oslofjorden). Skånevannsbekken er allerede negativt berørt av utbyggingen på felt C.

Utbyggingen av felt D, samt det kommende feltet helt mot øst som skal gå ned til Skånevann, vil forringe stiene og tilgangen til marka. I tillegg vil landskapsbildet endres, og bruken av området som rekreasjonsområde påvirkes negativt. Dette kommer også fram i referatet til oppstartsmøte for Røyken Næringsområde, desember 2021:

*... Planområdet er en del av et større område med høye natur- og friluftslivsverdier. Det består av en bekkedal som i hovedsak er dekket med gammelskog av furu (120-150 år). I bunnen av bekkedalen er det yngre bestander med gran. Vegetasjonstyper i planområdet er blåbærskog med innslag av småbregneskog og krattbevokst fattigmyr, skogmyrutforming. Det er også innslag av løvtrær i området. Ifølge artskart er det registrert eiker og barlind (truet) i planområdet. **Selv om deler av området revegeteres til et parkliknende område når mottak av masser opphøres, vil det ikke være mulig å erstatte gammelskogen og bekkedalen med tilhørende biologisk mangfold. Tiltaket vil påføre irreversibel skade på naturmangfoldet og naturområdets verdi vil være tapt tross delvis revegetering<sup>2</sup>...***

---

<sup>2</sup> [Reguleringsplan for Røtken næringsområde, felt D | Asker kommune](#)

## Avskoging

Planforslaget fører til avskoging. Menneskeskapt avskoging fra 1990-2021 er ca. 60 000 dekar per år og gir et årlig klimagassutslipp på 2,6 millioner tonn CO<sub>2</sub> (5 % av de norske klimagassutslippene). 68 % av avskogingen skyldes utbygging<sup>3</sup>. **Utbyggingen vil derfor bidra til økning i Norges samlede klimagassutslipp.**

I området er det i tillegg mye gammel skog, med stor verdi som naturtype og habitat for gammelskogarter. I en slik prioritert naturtype må det gjennomføres en mer omfattende naturkartlegging for ulike artsgrupper som fugl, pattedyr, flora, insekter, moser, sopp og lav.

## Smedmyrhyttas venner

Smedmyrhyttas venner er en frivillig organisasjon som tar ansvar for **Smedmyrhytta** som ligger rett ved planområdet. Hytta er godt besøkt av turgåere i området som i dag kan gå direkte til hytta fra hjemmet sitt i Åros, uten å gå via industriområdet. Når de naturlige turstiene i området under felt D blir borte, vil folk i Åros måtte gå rundt hele industriområdet, med en lang omvei rundt Skånevannsåsen, for å komme til Smedmyrhytta. Hvis man skal gå til Smedmyrhytta fra det planlagte ferdigutbygde feltet, blir det kun en tursti på ca. 200 meter, og hele naturoplevelsen forringes.

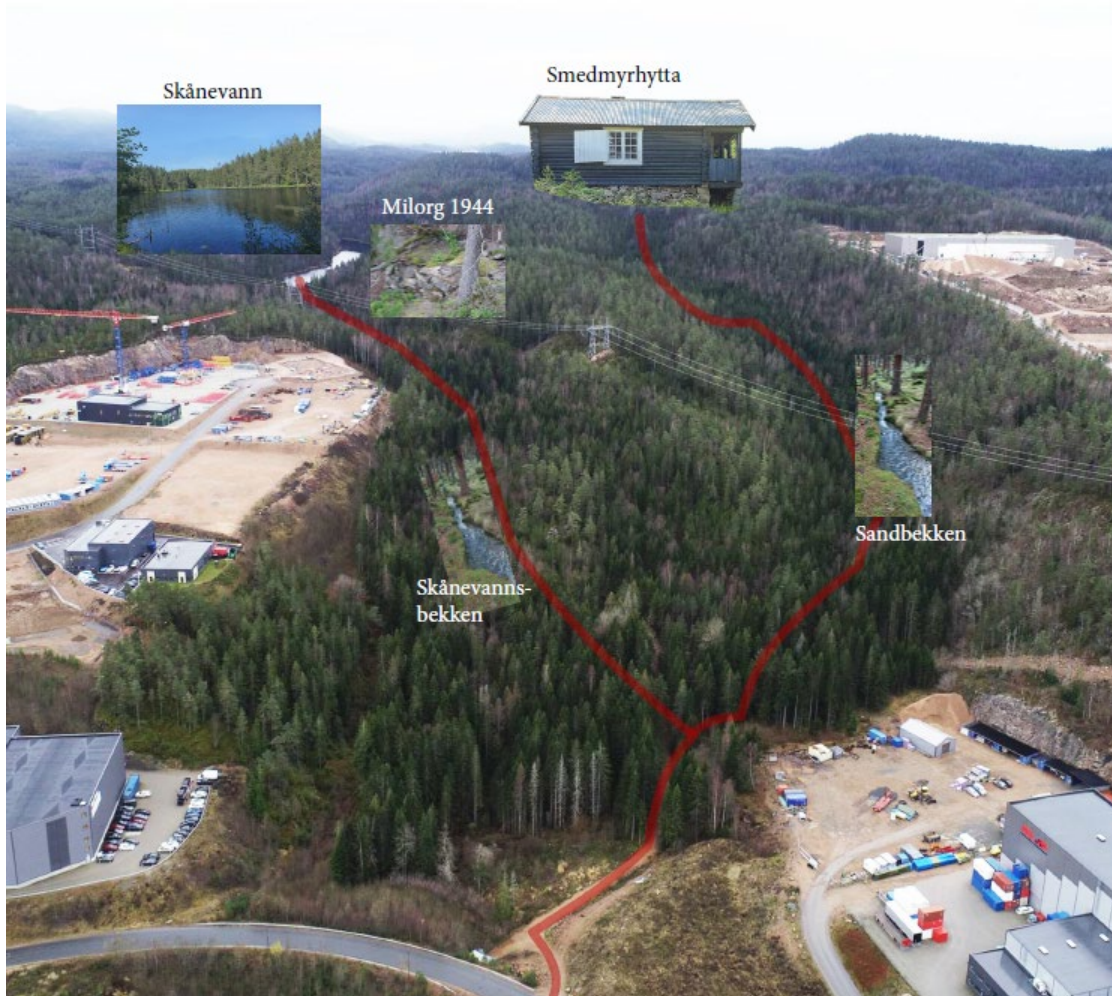
**Utbyggingen vil derfor være i strid mot Askers visjon om nærturoplevelser der folk bor.**

***645 personer har per 24.03.23 signert underskriftskampanjen «Ja til bevaring av Årosmarka» som er en underskriftskampanje mot bygging på Felt D. Det vil si at mer enn 30 prosent av Åros' innbyggere har signert kampanjen.***

---

<sup>3</sup> [Analyse av størrelse, årsaker til og reduksjonsmuligheter for avskoging i Norge](#), NIBIO 2017





Bilde 3: Stier, bekker, vann, kulturverdier og friluftslivsverdier i skogområdet i Felt D. Foto: Smedmyrhyttas venner

Konsekvensene for natur og friluftsliv kommer også fram i utredningen fra 2016. Konsekvensutredningen fra 2016 viser også dramatiske konsekvenser for natur og friluftsliv i området:

*«Et så stort masseuttak med knuseverk og deponi av masser vil føre til utfordringer for nærmiljøet i form av støy, svevestøv og avrenning og lokalforurensning til skogsområder og vassdrag i lang tid. Videre vil området endre fullstendig karakter og gjøres utilgjengelig som friluftsområde i perioden med masseuttak og deponi»<sup>4</sup>.*

Konsekvensutredningen er ikke godkjent etter dagens standard, og det pågår nå en ny konsekvensutredning i området (vinter 2022/23). **Vi mener en ny konsekvensutredning må foretas på sen vår/sommer for å kunne dokumentere naturverdier i området.**

<sup>4</sup> Fra konsekvensutredning av området i 2016.

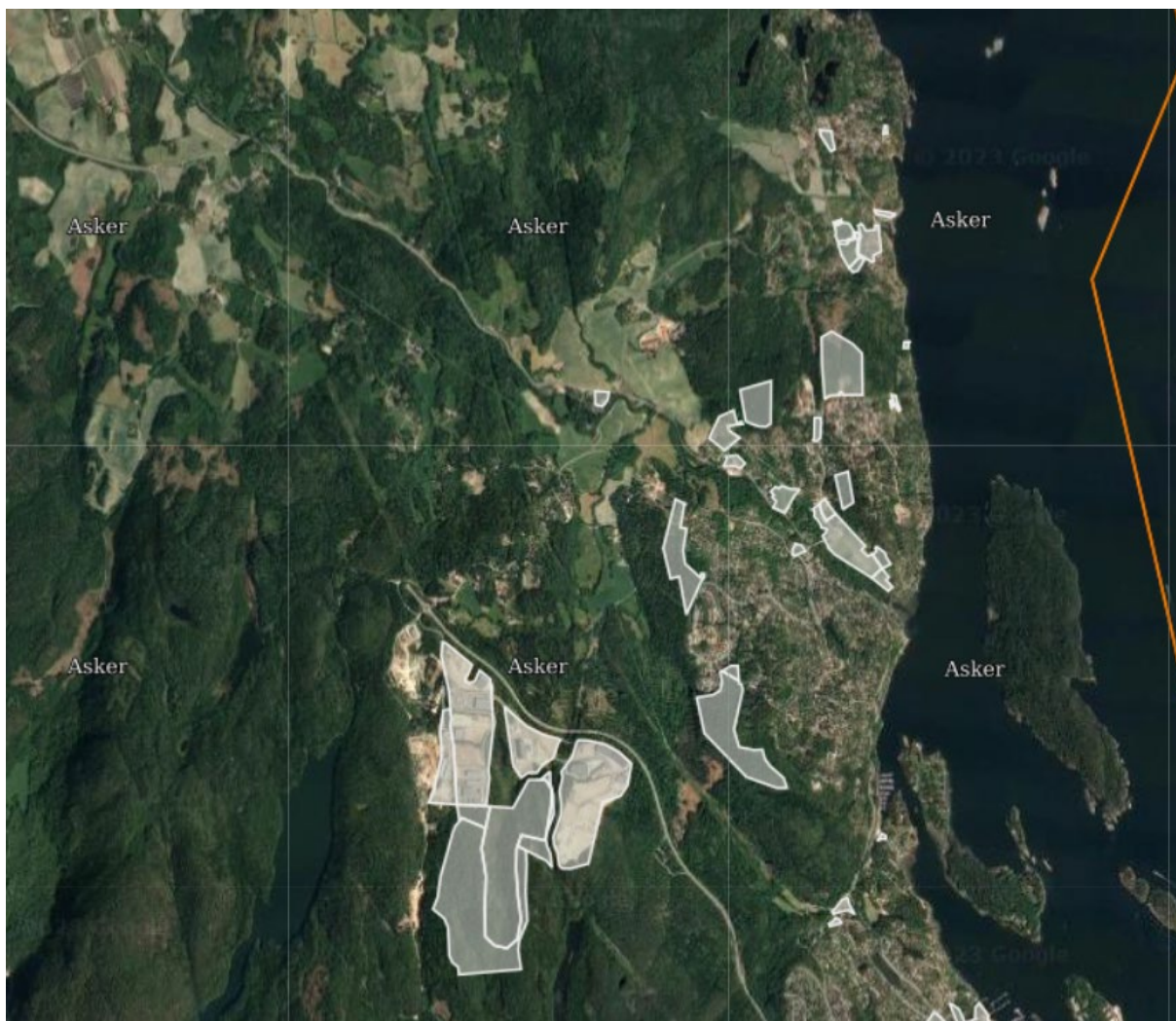
## Planlagt utbygging i Åros

Tettstedet Åros i Asker kommune (tidligere Røyken kommune) er på 1,6 km<sup>2</sup>, og har 2137 innbyggere (2020)<sup>5</sup>. De fleste som bor i Åros, ønsker å bo der på grunn av nærhet til natur.

**Vi ber kommunen ta hensyn til innbyggerne i Åros og bevare nærturområdet.**

Sabima har gjennom «Naturkampen» laget en oversikt over planlagt utbygging i alle kommuner i Norge<sup>6</sup>.

Kartet viser planlagt utbygging i Åros. Som vi ser av kartet, vil den planlagte utbyggingen samlet sett berøre store deler av Årosmarka. I tillegg til Røyken Næringspark (Follestad) er det planlagt utbygging på blant annet Bestonåsen og Kjelleråsen (boligfelt).



Bilde 3: Skjermdump fra Naturkampen, Sabima, som viser planlagt (ikke påbegynt) utbygging i Åros.

<sup>5</sup> [Åros – Store norske leksikon \(snl.no\)](https://snl.no/Åros)

<sup>6</sup> [GeoTales – Naturindikatorer Viken Fylkeskommune](https://www.geo.no/)

## Utbygging av felt D er ikke i tråd med Askers overordnede føringer

### Temaplan handling mot klimaendringene

Kommunestyret vedtok Temaplan handling mot klimaendringene den 15. juni 2021. I temaplanen står det følgende:

«... Samfunnstrendene peker i retning av mer polariserte samfunn, der skillet mellom de som styrer og de som blir styrt blir større. Kommunen må derfor aktivt skape større legitimitet og tillit blant innbyggerne de nærmeste årene, og **kommunen må i større grad bli en samfunnsaktør og partner i stedet for samfunnsutvikler og myndighet.** Klima og miljø vil mest sannsynlig nå enda høyere på dagsorden i årene som kommer ...».

Myr og skog er også store karbonlagre som en klimavennlig kommune vil ivareta, fremfor å bygge videre ned. Å bygge ut felt D i Røyken Næringspark er ikke i samsvar med temaplan for handling mot klimaendringene.

### Temaplan naturmangfold

Temaplan for naturmangfold i Asker kommune er nå på høring til 15. april 2023.

Planen har seks innsatsområder som beskriver hva kommunen særlig må prioritere for å møte utfordringene. Det er:

- Sårbare arter og naturtyper
- Natur i arealplanlegging
- Skog og kulturlandskap
- Livet i vann
- Natur og klima
- Forankring, kompetanseheving og samarbeid

Å bygge ut felt D i Røyken Næringspark er ikke i samsvar med temaplan for naturmangfold.

### Friluftslivets ferdselsårer

Asker kommune jobber med å innlemme prosjektet Friluftslivets ferdselsårer i kommuneplanen. Plan for friluftslivets ferdselsårer skal identifisere, ivareta og utvikle stier, turveier, løyper og elver som er viktige for friluftsliv<sup>7</sup>.

---

<sup>7</sup> [Ferdelsårer for friluftsliv - Miljødirektoratet \(miljodirektoratet.no\)](https://www.miljodirektoratet.no/ferdselsaarer-for-friluftsliv)





Felt D på Røyken Næringsområde er et viktig friluftslivsområde for folk i Åros og Omegn. Å bygge ut felt D i Røyken Næringspark er ikke i samsvar med formålet til prosjektet Friluftslivets ferdselsårer.

## Til slutt

Åros er en perle i Asker kommune hvor det bor mange natur- og friluftslivsinteresserte småbarnsfamilier. Selv om Åros er et populært tettsted i stor vekst, er Åros allikevel ikke nevnt i kommuneplanens arealdel. I 2023 ble turnhallen, som det eneste tilbudet for barn og unge i Åros nedlagt. Nå står også nærturområde for tur. Det er et stort engasjement i lokalbefolkningen i Åros om å stanse videre utbygging i Røyken Næringspark.

**Vi ber kommunen lytte til innbyggerne i kommunen som en samfunnsaktør og partner, fremfor en overordnet myndighet.**

Vennlig hilsen

**Forum for natur og friluftsliv  
Oslo og Akershus**

Maria Rundhaugen Tesaker  
Koordinator, FNF Oslo og Akershus

Vennlig hilsen

**Forum for natur og friluftsliv  
Buskerud**

[Kaja Høgås \(Mar 24, 2023 10:20 GMT+1\)](#)

Kaja Høgås  
Koordinator, FNF Buskerud