




Aust-Agder Turistforening



Fylkesmannen i Aust- og Vest-Agder
Miljøvernavdelingen
Postboks 788, Stoa
4809 Arendal
e-post: fmavpost@fylkesmannen.no

28.02.18

Dette brevet sendes på vegne av: 4H Norge – Region Agder, Agder botaniske forening, Aust-Agder Turistforening, Lister Friluftsråd, Norges jeger- og fiskerforbund Aust-Agder, Norges jeger- og fiskerforbund Vest-Agder, Norsk zoologisk forening Sørlandsavdelingen

Innspill til oppstartsmelding av vern for seks skogområder i Aust- og Vest-Agder (saksnr.2018/811)

Bakgrunn

Fylkesmannen i Aust- og Vest-Agder har sendt ut melding om oppstart av vern av skog for seks områder i Aust- og Vest-Agder, og FNF Agder har følgende innspill;

Generelt

FNF Agder mener at vern av skog kan være et godt virkemiddel for å sikre biologisk mangfold, og ønsker et vern velkommen.

Naturresevater er den strengeste formen for områdevern vi har i Norge, og det kan gi både positive og negative konsekvenser for friluftsliv. Verneforskriftene må utformes på en måte som gir minst mulig konflikter mellom natur- og friluftslivsinteresser. Vernet i områdene bør ikke være til hinder for utøvelse av jakt og enkel friluftaktivitet, dersom det ikke skulle være helt spesielle grunner.

Dikeelva, Birkenes (utvidelse)

Har det vært kontakt med grunneiere langs bekken i Øygardsmarka, vest for den foreslåtte utvidelsen? Dette er en bekkeløft med til dels spektakulære bergvegger på begge sider med potensiale for interessante artsfunn, og kunne absolutt vært inkludert i utvidelsen. Skogen er består hovedsakelig av gammel gran og det er høyere innslag av stående og liggende død ved enn i en ordinær skog. Dessverre ser det ikke ut som området er skikkelig kartlagt. På grunn av påvirkning i form av hogst, er det kun nederste deler av dalsidene mot bekken som er verneverdige. Men området strekker seg langs bekken og nesten helt opp til fylkesvei 252 som går mellom Ogge og Mollestad.

Grovavgrensning og foto fra området i vedlegg 1. Fotograf er Lars Jøran Sundsdal.

Gardefjell, Bygland

Sti fra Hæringsstøylen ved Hovatn via Vestre Kile til Kvipt har tidligere vært merket. Verneforskriften bør tillate at denne merkes opp igjen.

Hålandsheia, Evje og Hornnes

Ingen konkrete innspill

Urdvatn og Kallingshei, Åmli (utvidelse)

Ingen konkrete innspill


Øyvassheia, Åmli (utvidelse)

Ingen konkrete innspill

Oksåsen, Flekkefjord (utvidelse)


Ingen konkrete innspill

På vegne av Forum for natur og friluftsliv Agder



Camilla Moseid

Koordinator



Vedlegg 1: Grovavgrensning og foto fra område vest for utvidelse av Dikeelva naturreservat. Forslag til ytterligere utvidelse.

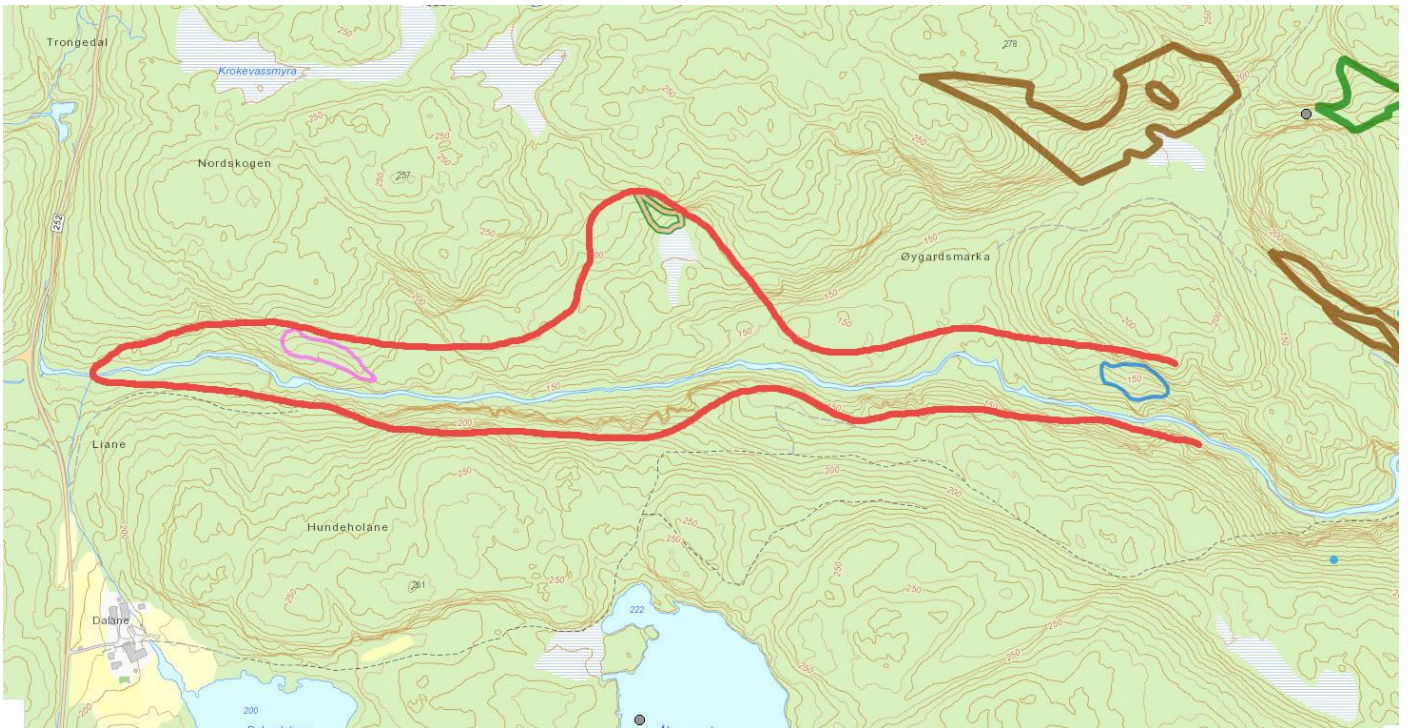


Foto: Lars Jøran Sundsdal



