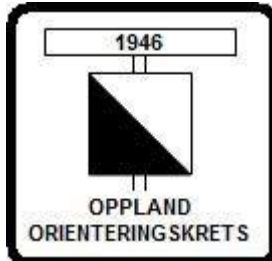


forum for
natur og friluftsliv
Oppland



Naturvernforbundet
i Oppland



NORGES Jeger- OG FISKERFORBUND

Lillehammer, 15.2.2016

Statens vegvesen Region Øst
Postboks 1010
2605 Lillehammer
firmapost-ost@vegvesen.no


E6 - Fåvang kirke – Elstad - kommunedelplan til offentlig ettersyn og høring

Forum for natur og friluftsliv i Oppland har gjort seg kjent med utsendte høringsdokumenter - E6 Fåvang kirke – Elstad - kommunedelplan og ønsker å gi følgende høringsinnspill til utbyggingsplanene:

Forum for natur og friluftsliv Oppland har tidligere ikke i særlig grad valgt å engasjere seg i planene om bygging av ny E6 i Gudbrandsdalen, men på bakgrunn av vårt engasjement i arbeidet med regional plan for Gudbrandsdalslågen med sidevassdrag, velger vi å gjøre dette.

FNF Oppland

Forum for natur og friluftsliv Oppland,
Pb. 368, 2602 LILLEHAMMER
Tlf. 40049819
e-post: oppland@fnf-nett.no
www.fnf-nett.no/oppland



forum for
natur og friluftsliv
Oppland

Planområdet har betydelige verdier for natur- og friluftslivsinteressene; knyttet til naturmangfold og fritidsfiske. I følge Fylkesmannen i Oppland er hovedvannstrengen i Gudbrandsdalslågen med Otta det vassdrag som representerer de største vannrelaterte verneverdier av naturfaglig art i Oppland.

Norge har forpliktet seg til å stoppe tap av biologisk mangfold innen 2020. Konsekvensene av en eventuell E6-trase som berører Gudbrandsdalslågens elveløp vil kunne være stikk i strid med både dette og med vanndirektivets mål om helhetlig vassdragsforvaltning. Vanndirektivets målsetninger om at vannforekomster må ha som mål å være i minst god økologisk tilstand og ikke utsettes for nye inngrep som vil redusere denne må også være retningsførende for planarbeidet.

I plandokumentet er det vurdert alternative løsninger på tre delstrekninger.

- A. Fåvang kirke - nordre grense Fåvang naturreservat. To alternativer for utvidelse av E6.
- B. Nordre grense Fåvang naturreservat - Åttekanten. Ett alternativ med mindre omlegging av E6.
- C. Åttekanten - Elstad. Åtte alternativer, derav seks med tunnel gjennom Elstadkleiva.

I tillegg er det vurdert et alternativt prinsipp der E6 bygges som tett flomvoll mot arealer på innsida.

I likhet med mange andre vegprosjekter i Gudbrandsdalen er dette en strekning som berører områder med svært store miljøverdier - helt opp på nasjonalt og internasjonalt nivå. Disse kvalitetene er godt dokumentert gjennom egne temarapporter, selv om alle sider ved det biologiske mangfold ikke er like godt belyst. I ornitologisk sammenheng vil vi spesielt trekke fram Fåvang naturreservat, hvor det er gjort registreringer over en lang tidsperiode.

Resultatene er nylig presentert i en samlerapport (Kistefos 2014), som viser forekomst av hele 38 fuglearter på den nasjonale *rødlista* (jf. Artsdatabanken 2015). Det biologiske mangfold i våtmarksområdene nord for Fåvang

FNF Oppland


Forum for natur og friluftsliv Oppland,

Pb. 368, 2602 LILLEHAMMER

Tlf. 40049819

e-post: oppland@fnf-nett.no

www.fnf-nett.no/oppland



forum for
natur og friluftsliv
Oppland

naturreservat er også blitt bedre kartlagt i de siste årene, med bl.a. flere *røddlistefunn* som har betydning for valg av E6 traseer.

For friluftslivet og storørretfisket er Fåvang og utbyggingsområdet sannsynligvis det mest attraktive området i hele Ringebu kommune. Fisket i Fåvang foregår i hovedsak etter storørret. Kvaliteten på dette fisket er meget bra, mye pga. nærheten til innsjøen Losna og betydelige mengder byttefisk som søker opp på beite og gytevandring i våtmark og evjer i store deler av vassdraget. Det meste av byttefisken overvintrer i Losna og med det også konsentrerte mengder med byttefisk som passerer forbi Fåvang.

Byttefisk; mort og gullbust er i hovedsak avhengig av varmere og stille vann. Den er lite svømmedyktig i elv og kanalisering av elveløp ved f.eks. utfylling av E6-trase ut i elva kan gi negativ påvirkning, spesielt når det gjelder gyte- og beitevandring. Endringer i dette kan også påvirke storørretens næringssøk. Vi viser til vesentlige evjer og våtmarksområder på delstrekning C – Trøståkervollene og Elstad sør (rasteplassen).

All biologisk kartlegging viser at dette er et vegprosjekt der nasjonale målsettinger om å ta vare på det biologiske mangfold må tillegges stor vekt. For å ivareta dette forvaltnings-ansvaret må det derfor allerede tidlig i planfasen tas noen prinsipielle og overordnede valg, som ikke sjelden går på tvers av de rent lokale interesser. Vi er tilfreds med at dette langt på vei er gjort i denne saken - ved å synliggjøre hvilke løsninger som er i strid med nasjonale interesser og som kan gi grunnlag for innsigelse. Det er således positivt at vegvesenet ikke har anbefalt det vestre alternativet på strekning A, som vil medføre store inngrep i Fåvang naturreservat, og at vestre alternativ på delstrekning 3 også bør utelates. I dette ligger også et klart signal om at E6 ikke må bygges som en tett flomvoll mot Lågen. Forøvrig er det svært gledelig at NVE - som et prinsipp - har anbefalt å unngå vegalternativer som medfører utfylling i vassdrag.

FNF Oppland


Forum for natur og friluftsliv Oppland,

Pb. 368, 2602 LILLEHAMMER

Tlf. 40049819

e-post: oppland@fnf-nett.no

www.fnf-nett.no/oppland



forum for
natur og friluftsliv
Oppland

Vi har følgende kommentarer til de ulike alternativene:

Delstrekning A.

Av grunner som nevnt foran må ikke Fåvang naturreservat berøres av denne vegutbyggingen. Eneste akseptable løsning er derfor en utvidelse av dagens E6 mot øst, dvs. alternativ 2.

Delstrekning B.

Også her er det sterke miljøhensyn som må utelukke en utvidelse mot vest. Mesteparten av strandsonen på denne strekningen er fuktige og næringsrike gruntområder med bl.a. store forekomster av vannfugl. Dette gjelder i særlig grad strekningen mellom Kvitfjelltunet og Åttekanten, hvor det i hele sommerhalvåret sees svaner og et stort antall ender, pluss en god del vadefugl i trekktida vår og høst. Av saksutredningen ser vi at det kan ligge an til en kombinasjonsløsning på denne strekningen mht. jordvern. I så fall må vegutvidelsen - som et minimum - skje østover på nevnte strekning mellom Kvitfjelltunet og åttekanten.

Delstrekning C.

Det vestre alternativet ut mot elva på strekningen Åttekanten - Kleivberga er et svært alvorlig inngrep i flommarksnaturen langsmed Lågen, og de verneverdier som knytter seg til denne. Dette alternativet må utelates, slik vegvesenet også har anbefalt sammen med NVE og Fylkesmannens miljøvernavdeling. For resten av delstrekningen - mellom Kleivberga og Elstad - er det alternative tunnellsøsninger, samt en "åpen" trase på fylling ut i Lågen. Selv om dagens E6 allerede går på ei fylling mot elva, er det ikke ønskelig med ytterligere utfyllinger i vassdraget. Vi vil derfor støtte en tunnellsøsning, og først og fremst det alternativet som ligger lengst øst. Forøvrig vil vi bemerke at dagens sumpområde inntil dagens E6 rett sør for Elstad camping må skånes for inngrep.

Vi vil også i forbindelse med konsekvensene av en eventuell E6-trase som berører Gudbrandsdalslågens elveløp, nevne relevant informasjon fra HYDRA,

FNF Oppland


Forum for natur og friluftsliv Oppland,

Pb. 368, 2602 LILLEHAMMER

Tlf. 40049819

e-post: oppland@fnf-nett.no

www.fnf-nett.no/oppland



forum for
natur og friluftsliv
Oppland

forskningsprogrammet om flom fra 1995 med bakgrunn i de store og hyppige flommene i Europa, Asia og USA det siste tiåret. Aktuelle momenter:

«...Menneskelige inngrep i vassdrag og nedbørfelt kan påvirke både størrelse og hyppighet av flommer, og ha betydning for omfanget av flomskader og hvilke typer effekter flommer gir, både lokalt og i vassdraget som helhet.

...Litteraturstudier har vist at reguleringsinngrep og flomsikringstiltak tett inntil elvers hovedløp har resultert i betydelig negative miljøeffekter ved å endre strømhastigheter, habitatdiversitet og kontakten mellom elveløp og elveslette.»

Vi vil også gi vår støtte til det videre arbeidet med regional plan for Gudbrandsdalslågen med sidevassdrag. Planarbeidet gjør en vurdering av vassdraget som en helhet for å gjøre de rette forebyggende tiltakene samtidig som man også vurderer de samlede konsekvensene på økosystemet.

Medvirkning:

Vi mener at en bred medvirkning i prosessen er viktig og ber om at vi og våre lokalorganisasjoner inviteres til å delta i arbeidsgrupper og lignende.

Uttalelsen støttes av Norges Jeger- og Fiskerforbund – Oppland, Oppland Orienteringskrets, Naturvernforbundet i Oppland, Vestoppland Krets - Norges Speiderforbund, Gudbrandsdal Krets - Norges Speiderforbund og Norsk Ornitologisk Forening – Oppland.

FNF Oppland


Forum for natur og friluftsliv Oppland,

Pb. 368, 2602 LILLEHAMMER

Tlf. 40049819

e-post: oppland@fnf-nett.no

www.fnf-nett.no/oppland



forum for
natur og friluftsliv
Oppland

Med vennlig hilsen

Forum for natur og friluftsliv Oppland
Ole Morten Fosli - Koordinator

Kopi til av uttalelsen sendt til:
Fylkesmannen i Oppland
Oppland fylkeskommune