

Austrheim kommune
Sætremarka 2
5943 Austrheim

Bergen, 15.12.2018

Innspill Kommuneplanen sin arealdel i Austrheim kommune 2017-2027 - Andre gangs offentlig ettersyn.

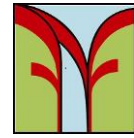
Øksnesmarka var opprinnelig lagt ut med arealformål LNF, en omdisponering fra forrige arealplan (2006) hvor område var avsatt til næring. Begrunnelsen for endringen var solid 7. april 2016 da kommunestyre vedtok å legge planen ut på høring. Siden den gang er begrunnelsen styrket gjennom konsekvensutredningen av kommuneplanen som Multiconsult leverte i november 2017. Areal er en knapphetsressurs. Forum for natur og friluftsliv støtter en kunnskapsbasert arealforvaltning og tilrår at Øksnesmarka i sin helhet avsettes til LNF område i tråd med kunnskapsgrunnlaget som belyser områdets betydelige verdier innenfor tema natur-, klima-, kultur-, reiseliv- friluftsliv- og folkehelse.

Multiconsult sin konsekvensutredning og ROS analyse viser tydelig at Øksnesmarka har verdier som gjør at det per tid kun er arealformål LNF som blir riktig for dette området. Området er viktig fordi det er et befolkningsnært, større naturområde med urørt preg. Friluftslivsområde Øksnesmarka overlapper det foreslåtte industriområdet – området er kartlagt av kommunen i 2016 og vurdert som svært viktig¹. Fra et friluftslivsperspektiv er natur og spesielt urørt natur uløselig knyttet til opplevelsen. Det spesifiseres i M98 at gjenværende naturpregede områder stadig reduseres og dette gjelder spesielt naturområder i nærheten av befolkningsentre. Det påpekes også at urørthet, stillhet og ro betyr så mye for manges friluftslivsopplevelse at dette må tillegges stor vekt. De verdsettelsesfaktorene iht. M-98 området skårer høyest på er de faktorene som vil bli mest påvirket av en eventuell næringsutvikling. Området får verdi 5 av 5 for:

- Utstrekning (at området er stort nok til å utøve ønsket aktivitet)
- Lydmiljø (at området har minimal støypåvirkning)
- Potensiell bruk (full pott når potensial utover dagens bruk er vurdert)

Viktigheten av sentrumsnære friluftslivsområder kan ikke overvurderes i et folkehelse- og triveselsperspektiv. Dette poenget er også uthevet i regjeringens friluftslivsmelding. Konsekvensutredningen påpeker disse verdiene på en god måte og vektlegger også nærheten til boligområder og kommunesenter både i et bredt folkehelseperspektiv, men også som en tilleggsverdi for barn og unge. Denne gruppen er avhengig av turområder de selv kan gå eller sykle til.

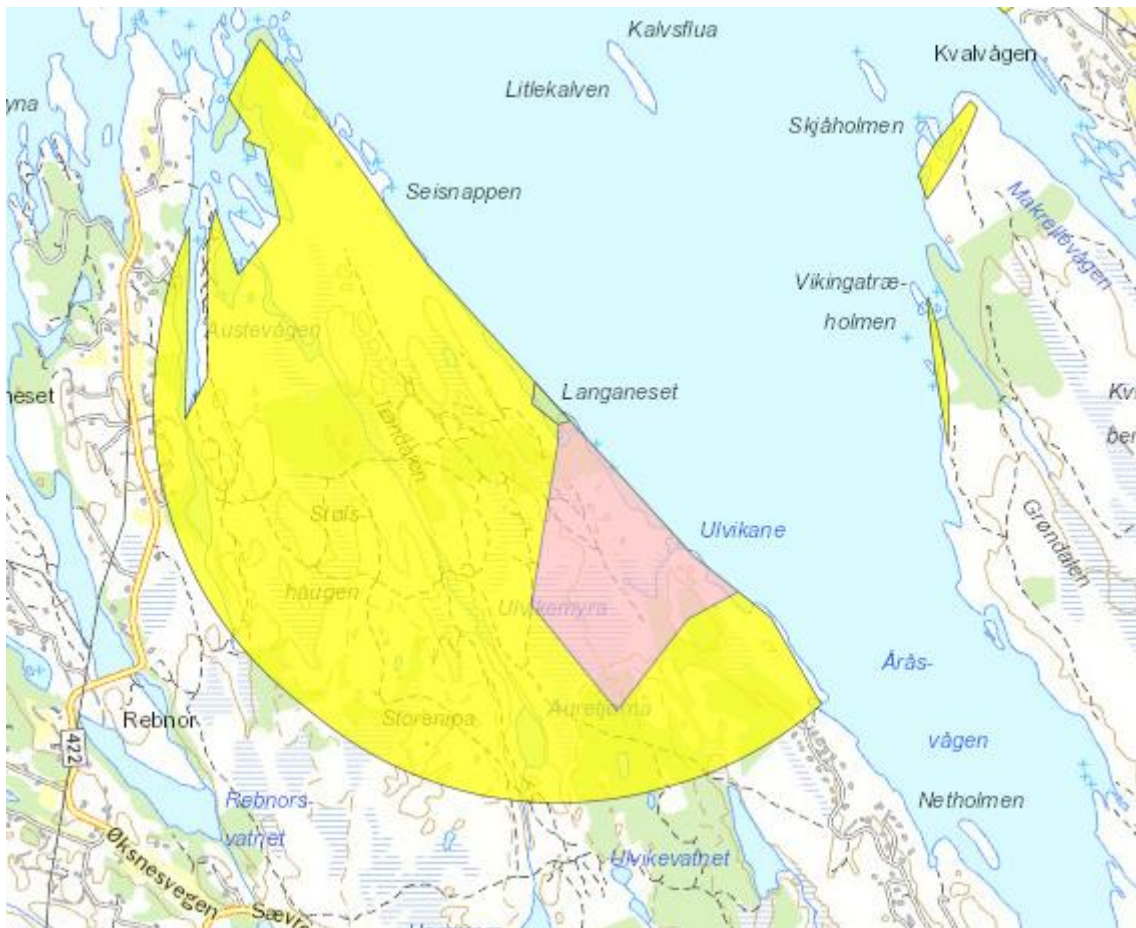
¹ <http://faktaark.naturbase.no/KartlagtFriluftsliv?id=FK00008187>



En sentral del av friluftslivsmeldingen er nettopp å sikre at barn og unge blir introdusert for friluftsliv.

Å rekruttere barn og unge til friluftsliv er derfor sentralt i meldingen. Erfaring og forskning viser at personer som får oppleve gleden ved friluftsliv som barn, vil fortsette med friluftsliv også i voksen alder, og igjen ta med sine barn ut i naturen. Friluftsliv blir på denne måten en kilde til helse og livskvalitet gjennom hele livet.
Meld. St. 18 (2015-2016) s 11 ²

Det påpekes også i KU-en at det eneste inngressfrie naturområdet i kommunen inngår i planområdet (Se figur 1). Planområdet overlapper også det kartlagte utbredelsesområder til sommerfuglen Bredbåndspraktvikler som er vurdert til strekt truet (EN) i rødlisten 2015.



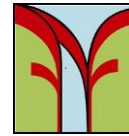
Figur 1 Inngressfri natur – hentet fra Naturbase. Gul sone er 1km buffersone – lys rød sone er tap i perioden av 1-3 km til teknisk inngress i perioden 2003-2013.

²<https://www.regjeringen.no/contentassets/9147361515a74ec8822c8dac5f43a95a/no/pdfs/stm201520160018000dddpdfs.pdf>

Forum for natur og friluftsliv Hordaland

📍 Tverrgt. 4-6, 5017 Bergen
☎ 55 33 58 19 / 40 49 70 74

✉ hordaland@fnf-nett.no
🌐 www.fnf-nett.no/hordaland



forum for natur
og friluftsliv

Forumet kan heller ikke se at behovet for mer næringsareal i kommunen er synliggjort. Så fremt vi kan se av relevante dokument er strategien å samle næringsarealet i Mongstadorrådet. Dette i tråd med regionale planer, men også interkommunal strategiplan for Lindås og Austrheim kommune³.

Oppsummering

Kunnskapsgrunnlaget er godt fremstilt i konsekvensutredningen til Multiconsult. Grunnlaget er ytterligere styrket av lokale organisasjoners innspill om områdets verdier. Organisasjonene tilrår derfor Austrheim kommune om å gå tilbake til utgangspunktet å avsette Øksnesmarka til arealformål LNF.

Bergen og Hordaland Turlag



NORGES JEGER- OG FISKERFORBUND



Naturvernforbundet
Hordaland



Vh
Ørjan Sælensminde
Forum for natur og friluftsliv Hordaland

FNF Hordaland er et samarbeidsforum for natur- og friluftslivorganisasjoner i Hordaland, som arbeider for å ta vare på natur- og friluftslivinteressene i fylket. Per i dag er det 10 organisasjoner tilsluttet FNF Hordaland: Bergen og Hordaland Turlag (DNT), Naturvernforbundet Hordaland, Norges Jeger- og Fiskerforbund Hordaland, Bergen og Omland Friluftsråd, Norsk Ornitologisk Forening Bergen lokallag, Hordaland fylkeskystlag, Norsk Botanisk Forening Vestlandsavdelingen, Syklistenes Landsforening Bergen og omegn, Voss Utferdslag (DNT) og Voss Kajakkklubb. Sammen representerer organisasjonene rundt 39.000 medlemmer i fylket.

ELEKTRONISK KOPI
Hordaland Fylkeskommune
Fylkesmannen i Hordaland

³ Strategisk næringsplan for Lindås og Austrheim 2011-2020

<https://www.austrheim.kommune.no/getfile.php/2562102.2240.axtbfdddu/Strategiskn%C3%A6ringsplan.pdf>

Forum for natur og friluftsliv Hordaland

Tverrgt. 4-6, 5017 Bergen
55 33 58 19 / 40 49 70 74

 hordaland@fnf-nett.no
 www.fnf-nett.no/hordaland