



Øvre Eiker kommune

[post@oeiker.no](mailto:post@oeiker.no)

Kopi:

[annebjorg.rian@oeiker.no](mailto:annebjorg.rian@oeiker.no)

[post@ovre-eiker.kommune.no](mailto:post@ovre-eiker.kommune.no)

Drammen, 31. januar 2023

Dette brevet sendes på vegne av DNT Drammen og Omegn, Kongsberg og Omegns Turistforening, DNT Ringerike, Norges Jeger- og Fiskerforbund Buskerud, Naturvernforbundet i Buskerud, Birdlife Norge avd. Buskerud, Drammen klatreklubb, Buskerud KFUK-KFUM Speidere, Buskerud orienteringskrets, NOTS Drammen og Omegn, Buskerud Botanisk forening, Skogselskapet i Buskerud og Telemark.

## Innspill til klima-, energi- og miljøplan FNF Buskerud

Forum for natur og friluftsliv (FNF) Buskerud er et samarbeidsnettverk bestående av 14 regionale natur- og friluftslivsorganisasjoner i Buskerud. Til sammen representerer vi i overkant av 30.000 medlemmer med betydelige allmenne interesser og kunnskap innen naturvern, landskap og friluftsliv.

FNF Buskerud ønsker å komme med et felles innspill til klima-, energi- og miljøplan for Øvre Eiker kommune.

### Kort frist

I henvendelsen fra kommunen, utsendt 17. januar 2023, skriver kommunen at det er viktig for dere å høre hva noen berørte foreninger og interesseorganisasjoner mener det er viktig å prioritere i planen.

Vi vil da minne kommunen på at dersom man ønsker å involvere frivillige organisasjoner i planarbeidet, er det viktig å tilrettelegge for deltagelse av frivillige. Eksempler på dette kan være møter på kveldstid og lange nok høringsfrister. To ukers frist på et innspill er dessverre noe kort for at frivilligheten skal klare å delta på en hensiktsmessig måte. Vi vil derfor komme tilbake til dere med et lengre innspill når planen kommer på høring til våren.

## Naturmangfold

Naturen er vårt viktigste verktøy for å bremse og tilpasse oss klimaendringene. Karbonlagring i naturen er et av de mest kostnadseffektive tiltakene vi kan gjøre for å begrense CO<sub>2</sub>- utslipp.

Det å stanse omdisponering med påfølgende tap av natur og bevare sammenhengende naturområder er det beste tiltaket kommunen kan gjøre for naturen.

### Grønnstruktur-kart

Øvre Eiker kommune bør lage et grønnstruktur-kart som tydelig viser verdifulle korridorer og områder i naturen. Av kartet bør det også komme frem hvilke grønne strukturer som er viktige for å knytte alle naturområdene sammen. I tillegg er det lurt å inkludere blågrønne ferdselsårer for mennesker, dyr og planter. Se [grønnstruktur-kartet](#) til Lørenskog kommune for inspirasjon.

Lørenskog hadde også en [egen rapport som kartla eksisterende kunnskap om naturmangfoldet i kommunen](#), utfordringer og mulige løsninger. Spesielt interessant var «hot-spot» kartet, som viser og leveområder som huser mange truede arter. Vi anbefaler kommunen å utarbeide slike kunnskapsgrunnlag og legge planområder for alle plansaker og «hotspots» for biologisk mangfold, i kommunens kartportal.

### Myr/ våtmark.

Bevaring av myrområder er noe av det viktigste vi kan gjøre for bevaring av artsmangfold og klima. For å hindre utbygging i myr, bør kommunen lage et temakart som viser alle myrområder i kommunen.

Nibio (Norsk Institutt for Bioøkonomi)<sup>1</sup> kan hjelpe kommunen med å kartlegge myrområder i kommunen. I Nibios Naturbase kan dere se både størrelse på myra, og myrdybde dersom dette er registrert.

### Kantvegetasjon

Trær og busker gir ly til vannlevende organismer, og fungerer som korridorer for pattedyr. Fugletettheten i krattskog langs vassdrag kan bli svært høy. Sammenhengende kantsoner er naturlige vandrings- og spredningskorridorer for mange arter. Kantsonen mellom åker/eng og elv er svært viktige, både som rensefilter, for å hindre erosjon, og for biomangfoldet. Sonene kan også være viktige for friluftsliv (turgåing, fiske, fugletitting). Vi ser i dag mange eksempler på ulovlige tiltak og fjerning av vegetasjon langs vann og vassdrag. I Øvre Eiker ser vi for eksempel eksempler på dette i randsonene til Fiskumvannet naturreservat/ Ramsarområde.

Vannressurslovens § 11 om kantsoner slår fast at det skal opprettholdes et naturlig vegetasjonsbelte langs vassdrag med årsikker vannføring som motvirker avrenning og gir levested for planter og dyr.

---

<sup>1</sup> [Myr - Nibio](#)




Hensynssoner for kantsoner og viktige blågrønne forbindelser burde derfor legges inn i kommunens kartportal og aller helst til slutt i kartet for kommuneplanens arealdel.

### Nasjonale og regionale føringer

Viken fylkeskommune har i 2022 vedtatt en [naturmangfoldstrategi](#). Øvre Eiker kommune bør implementere de regionale og nasjonale føringene i planen.


## Vannmiljø


I Regional plan for vannforvaltning i Innlandet og Viken vannregion<sup>2</sup> beskriver nasjonale og regionale føringer og forventninger til kommunenes arealplanlegging for å nå vannmiljømålene.

Det skal, som hovedregel, ikke gis tillatelse til nye inngrep eller ny aktivitet som vil medføre at miljømålene ikke nås eller at miljøtilstanden forringes. Foreslåtte tiltak skal følges opp og gjennomføres slik at fastsatte miljømål for vannforekomstene kan nås innen den fristen som er satt i Planen. 

Det er utarbeidet generelle retningslinjer for arealplanlegging etter plan- og bygningsloven og vannforskriften. Det er forventet at retningslinjene tas i bruk av kommuner, og at de innarbeides i samfunns- og arealplanleggingsarbeidet, deriblant klima-, energi- og miljøplan i Øvre Eiker kommune. I planen står det følgende retningslinjer om vannmiljø i arealplanleggingen:

1.1. Regional plan for vannforvaltning bør innarbeides og detaljeres i kommuneplan og underliggende planer, basert på kunnskap om lokale forhold. Vannmiljø og vedtatte miljømål skal vurderes og hensyntas i planarbeid som kan påvirke vann. Interkommunalt samarbeid bør vurderes ved påvirkninger på vannmiljø, på tvers av kommunegrensene.

1.2. Elver og bekker skal som hovedregel ikke lukkes og skal bevares så nært opptil sin naturlige form som mulig. Øvre Eiker kommune bør stille krav til fordrøyningsløsninger for å dempe og forsinke avrenning. 

1.3. I planer som berører allerede lukkede eller sterkt påvirkede vassdrag, skal det vurderes om vassdraget kan gjenåpnes og restaureres 

Vi ønsker med dette Øvre Eiker kommune lykke til i arbeidet med ny Klima, - Energi- og Miljøplan.

Med vennlig hilsen

**Kaja Høgås**  
Fylkeskoordinator  
Forum for natur og friluftsliv Buskerud  
Nedre Storgate 10, 3015 Drammen  
Org.nr: 915455174  
Mob: 997 31 240



<sup>2</sup> [Planperioden 2022 - 2027: Regional vannforvaltningsplan, tiltaksprogram, handlingsprogram, planprogram, hovedutfordringer, og høringsinnspill \(vannportalen.no\)](#)